

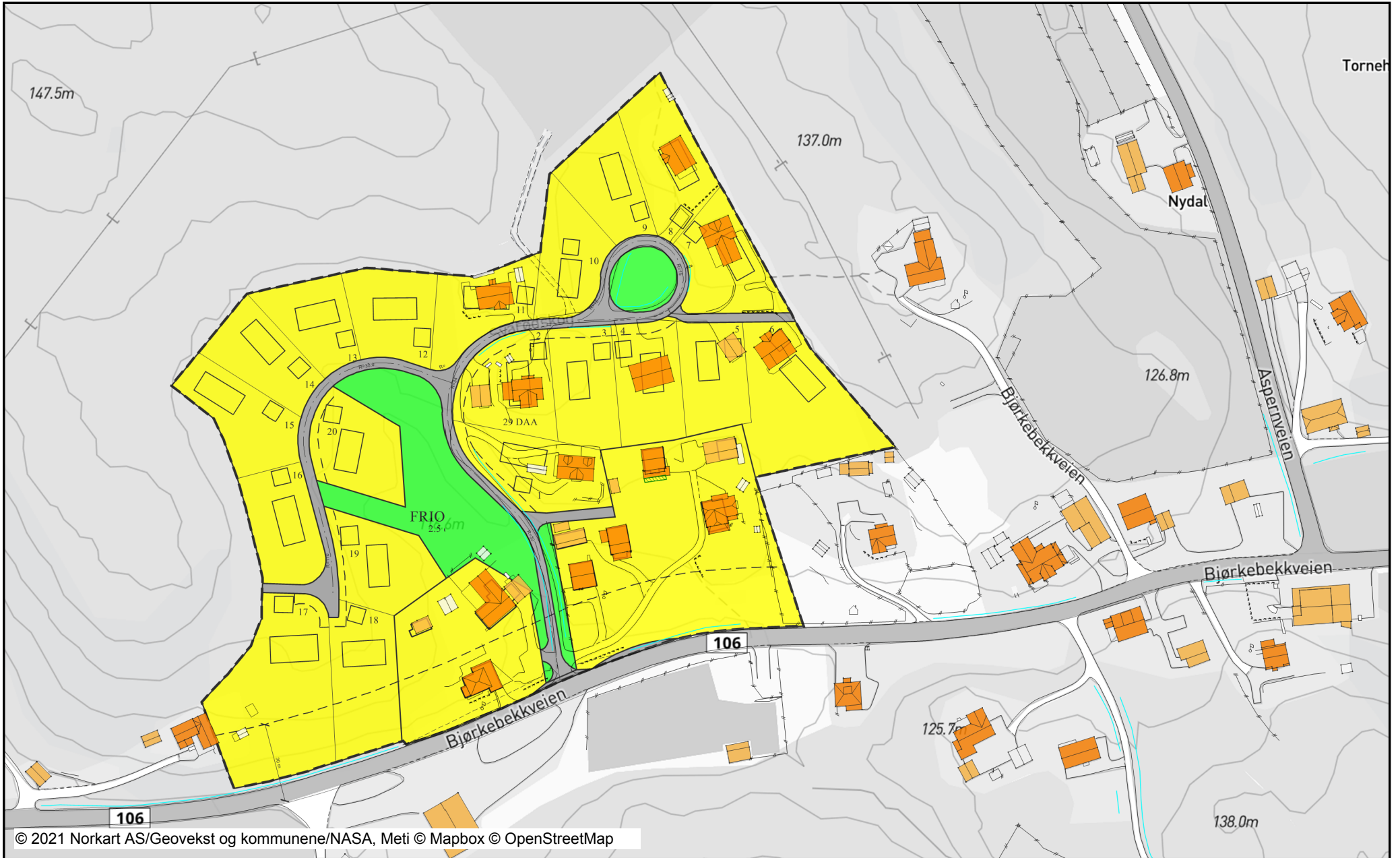


# Svarødskog





















































Dato: 07.01.2021

Målestokk: 1:2000

Koordinatsystem: UTM 32N



## Tegnforklaring

	Reguleringsplan-Byggeområder (PBL1)		Mønelinje
	Område for boliger med tilhørende s		Låvebru
	Reguleringsplan-Offentlige trafikkomr		Bygningsavgrensning på tiltak
	Kjøreveg		Matrikkel Tiltak (Avgjørelser i enkelts.
	Reguleringsplan-Friområder (PBL1985)		Godkj. Tilbygg
	Annetfriområde		Godkj. Tiltak
	Reguleringsplan-Felles for PBL 1985		Omriss Tiltak
	Regulerings- og bebyggelsesplanomr		VEG
	Planens begrensning		Stikkrenne
	Formålsgrense		Annen naturinformasjon
	Regulert tomtegrense		Hekk
	Byggegrense		Bygningsmessige anlegg
	Planlagt bebyggelse		Annet gjerde
	Bebyggelse som inngår i planen		Grunnriss/Hjelpelinje
	Regulert senterlinje		Flaggstang
	Frisiktslinje		Flytebrygge
	Målelinje/Avstandslinje		Flytebrygge kant
	Påskrift feltnavn		Frittstående trapp
	Påskrift reguleringsformål/arealform.		Frittstående trapp kant
	Påskrift areal		Kai/Brygge
	Påskrift bredde		Kai/Brygge kant
	Påskrift radius		Frittstående mur
	VEG		Lodrett forstøtningsmur
	Annet vegareal		Skrå forstøtningsmur avgrensning
	Avgrensning mot annet vegareal		Steingjerde
	Avgrensning mot avkjørsel		Tank
	Autovern		Tank kant
	Vegdekkkant		Bruavgrensning
	Gangvegkant		
	Traktor/Kjerreveg kant		
	Vegskulderkant		
	Veggrøft åpen		
	Bygninger		
	Bygningsdelelinje		
	Taksprang Bunn		
	Bygning - Boligbygg		
	Bygning - Andre bygg		
	Annen bygning		
	Bygning punkt		
	Takriss		
	Takoverbygg		
	Takoverbygg kant		
	Trapp inntil bygg, kant		
	Veranda		
	Bygningslinje		
	Taksprang		